

Utskrift fra Sollia fjellstyres møtebok 20.8.2019

Det ble avholdt fjellstyremøte tirsdag 20. august 2019 klokken 1900 på Fjellstyrekontoret.

Saksliste

- Sak 20/2019 Godkjenning av protokoll
- Sak 21/2019 Referatsaker
- Sak 22/2019 Resultater fra rypetaksering
- Sak 23/2019 Søknad om utbedring av skiløypetraser
- Sak 24/2019 Vei til Atnsjøen
- Sak 25/2019 Eventuelt

Vi bekrefter herved at møteboka er ført i samsvar med det som ble vedtatt på møtet.

Sted/ dato:

-----	-----
-----	-----
-----	-----
-----	-----



Sak 20/2019 Godkjenning av protokoll

Protokoll fra fjellstyremøte 14.mai 2019 legges frem for godkjenning. Protokollen underskrives av de som var på møtet.

Sak 21/2019 Referatsaker

- A. Brevjournal (*Sekretær*)
- B. Budsjettprognoser (*Sekretær*)
- C. Ny tariffavtale (*Sekretær*)

Referatsakene tas til etterretning

Sak 22/2019 Resultater fra rypetaksering

Dokumenter vedlagt saken: Takseringsrapport

Bakgrunn

Årets rypetaksering i Sollia ble gjennomført helga 9-11. august. Det ble i år totalt taksert 126,7 km fordelt på 39 linjer. Det ble tilsammen observert 207 ryper fordelt på 81 observasjoner.

Tetthetsestimaterne er gjort av Høgskolen i Hedmark via Hønsefuglportalen. Resultatene derfra viser en kyllingproduksjon med 1,4 kylling i snitt per par voksen fugl. Total tetthet av rype er beregnet til 5,8 rype per km². Estimert bestand blir derfor 1079 ryper på Sollia Fjellstyres rypeareal (tabell 1).

Tabell 1: Resultater fra rypetaksering hos Sollia Fjellstyre i årene 2011-2019

År	Ant. linjer	Antall meter	Ant. obs.	Antall ryper	Ant/km ²	Ant kylling/2 voksne	Estimert bestand 186 km ²
2011	33	108 472	36	242	8(7-10)	7.1	1488 (1302-1860)
2012	25	77 220	17	84	4 (3-7)	2.8	744(558-1302)
2013	35	115 654	44	244	5 (3-7)	4.5	930 (558-1302)
2014	33	112 687	86	439	9.8(6,7-14,4)	4.8	1823 (1246-2678)
2015	32	111 500	60	152	4.8 (3.1-7.4)	1.3	893 (577-1376)
2016	35	116 000	64	251	10.5 (7.2-15.3)	2.8	1953 (1339-2846)
2017	32	104 100	54	193	5.8 (3.1-10.7)	2.4	1079 (577-1990)
2018	30	97 600	67	359	10.2(6.5-16.2)	4.7	1897 (1209-3013)
2019	39	126 700	81	207	5.8 (3.7-9.1)	1.4	1079 (688-1693)



Saksbehandlers merknader

Fjellstyres regulering av rypejakta er hjemlet i Fjell-lovens kap. XI, § 23 og viltloven. Allikevel skal vurderinger i henhold til naturmangfoldsloven gjøres i alle saker som berører naturmangfoldet.

Naturmangfoldsloven,

§8.(kunnskapsgrunnlaget)

Offentlige beslutninger som berører naturmangfoldet skal så langt det er rimelig bygge på vitenskapelig kunnskap om arters bestandssituasjon, naturtypers utbredelse og økologiske tilstand, samt effekten av påvirkninger. Kravet til kunnskapsgrunnlaget skal stå i et rimelig forhold til sakens karakter og risiko for skade på naturmangfoldet.

§ 16.(høsting av vilt og lakse- og innlandsfisk)

«...Vedtaket om å tillate høsting av vilt treffes med hjemmel i lov 29. mai 1981 nr. 38 om jakt og fangst av vilt (viltloven)...»

Videre

«...Høsting kan bare tillates når best tilgjengelig dokumentasjon tilsier at arten produserer et høstingsverdig overskudd...»

Gjennom taksering skaffer fjellstyre seg oversikt over bestanden slik naturmangfoldsloven påkrever. Naturmangfoldsloven krever også at det skal være et høstbart overskudd før man kan høste av viltet (j.fr § 16). Årets resultater viser en svak rypebestand i statsallmenningen før høstens jakt. Dette skyldes trolig ugunstig vær etter klekking.

Forskning på rype har vist at et uttak over 15 % av bestanden kommer i tillegg til annen dødelighet på rype (additiv) og vil kunne gi en nedgang i neste års bestand. Legger vi 15 % til grunn for beregning av årets målsetning om uttak så blir årets uttak 162 ryper (tabell 2).

**Tabell 2:** Oversikt over takseringsresultat, planlagt uttak og faktisk uttak i årene 2009-2019


År	Takst resultat	Beregnet bestand	Planlagt uttak	Faktisk uttak Antall ryper felt	% uttak av beregnet bestand
2009	5 (4-7)	930 (744-1302)	279 (223-390)	204	22
2010	7 (3-11)	1302 (558-2046)	391 (168-614)	156	12
2011	8 (7-10)	1488 (1302-1860)	446 (390-558)	231	15
2012	4 (3-7)	744(558-1302)	223 (167-390)	138	19
2013	5(3-7)	930 (558-1302)	279 (167-390)	206	22
2014	9.8(6,7-14,4)	1823(1246-2678)	547 (374-804)	393	22
2015	4.8(3.1-7.4)	893 (577-1376)	120 (15%)	119	13
2016	10.5 (7.2-15.3)	1953 (1339-2846)	300 (15% +)	259	13
2017	5.8 (3.1-10.7)	1079 (577-1990)	162 (15%)	159	15
2018	10.2(6.5-16.2)	1897 (1209-3013)	379(20%)	365	19
2019	5.8 (3.7-9.1)	1079 (688-1693)	*162 (15 %)		

*Saksbehandlers innstilling

Vi vet at det blir skutt flest ryper i de første ukene av jakta, men samtidig at rypene blir mer verdifulle for bestanden jo lenger utover høsten man kommer. Om jaktlykken vet vi at det i snitt er kun 30 % av våre jegere som skyter rype de første ukene. Disse skyter i snitt 0,5-1,5 rype per dag i denne perioden.

Under jakta 2018 hadde man et regime med periodekvoter på 4 ryper per jeger per periode for de 3 første periodene. For det frie kortsalget var det ingen begrensinger i uttak per jeger. Man nådde ikke målsetningen om uttak og jakta ble opprettholdt fram til jul med påfølgende vinterjakt. Totalt rapportert uttak for sesongen 2018/19 ble 365 ryper (inkl vinterjakt).

Erfaringene fra vinterjakt på rype viser at det felles kun et titalls ryper samtidig som det genererer omlag 10 000kr i jaktinntekter for fjellstyret. Dette er derfor ei jakt som er viktig for jegeren og fjellstyret samtidig som den belaster bestanden minimalt.



Saksbehandlers forslag til vedtak

1. Det er målsetning om et totalt uttak av taksert bestand på 160 ryper (tilsvarende 15 %)
2. De forhånds solgte 210 kortene for de begrensede periodene (10-23.9) pålegges en periodekvote (4.dagers periode) på 4 ryper.
3. Fra 25.9 skal det være fritt kortsalg frem til målsetningen om totalt uttak er nådd. I denne perioden pålegges det en døgnkvote på 1.rype per jeger.
4. Det frie kortsalg skal selges over salgskanalene blokk og nett (Inatur.no).
5. Det skal åpnes for vinterjakt på rype vinteren 2020 selv om jakta skulle bli stoppet som følge av nådd målsetning høsten 2019.

Enstemmig vedtatt

Vedtaket kan iflg. § 28 i forvaltningsloven, påklages. En eventuell klage skal være skriftlig og begrunnet, og sendes Sollia fjellstyre innen 3 uker fra kunngjøring av dette vedtak. Parter har rett til innsyn i sakens dokumenter jfr. forvaltningslovens §§ 18 og 19

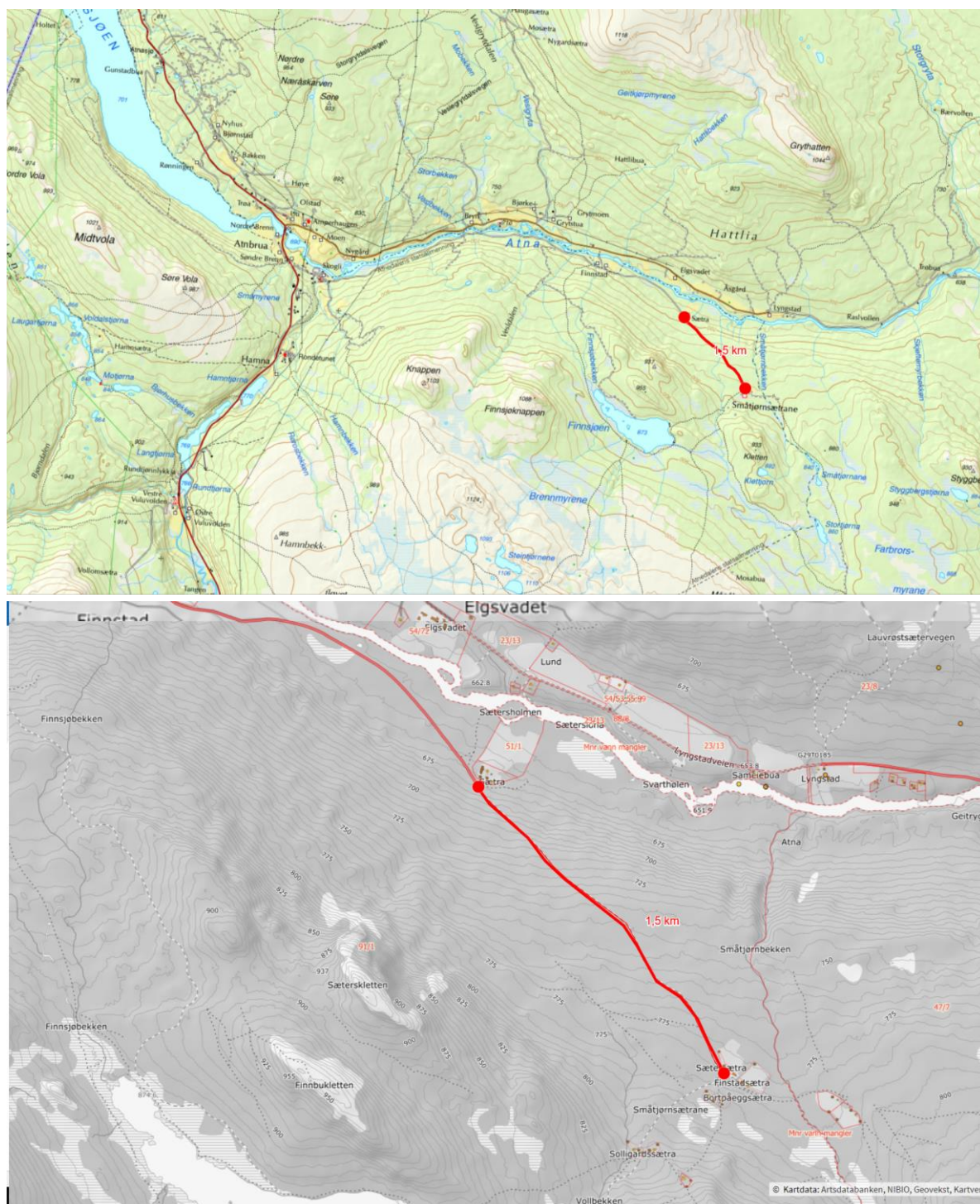
Sak 23/2019 Søknad om utbedring av skiløypetraser

Dokumenter vedlagt saken: Søknad om mulighet til å bruke gravemaskin i arbeid med oppgradering av løypetrasser-23.07.19 Bjørkebollen turforening

Hans Bondal ber om å få vurdert sin habilitet da han sitter som styreleder i Bjørkebollen. Fjellstyret finner ham inhabil. Hans Bondal forlater møtet under behandlingen av saken.

Bakgrunn

Skiløypetraseen fra Småtjønnetre og ned til Sætra er i dårlig forfatning (1,5km). Vann på avveie har gjennom flere år etterlatt kun grov stein, noe som gjør skiløypekjøring vanskelig her. Veien brukes også andre deler av året av allmenningens brukere. Bjørkebollen turforening søker i epost av 23.7.19 om å utbedre denne traseen, samt noe mindre utbedringer ved begynnelsen av Volarunden vis a vis Rondetunet.




Figur 1: Oversiktskart over den aktuelle veistrekningen




Daglig leder var 1.8.19 på befaring langs traseen sammen med Bjørkebollen turforening v/ Sigmund Dale, løypemannskapet v/Aki Eggen Hoffstad og entreprenør Even Moen. Det er ønskelig fra Bjørkebollens side å fjerne de største steinene samt å lage enkelte åpne avledningsgrøfter/stikkrenner. Det kan også være aktuelt å benytte noe masse fra veikanten for å dempe effekten av større steiner. Det ble også påpekt at det burde ryddes noe skog langs veien.

Bjørkebollen ønsker å ha med fjellstyret på et spleiselag på kostanden som er stipulert til ca. 20 000,- ved kun en enkel oppgradering.

Ved Volarundens første 100-200m fra parkeringen vis avis Rondetunet ønsker Bjørkebollen å kun fjerne enkelte større steiner. Dette tiltaket skal Bjørkebollen selv koste.



Figur 2: Bilder fra befaringen 1.august 2019.



Saksbehandlers merknader

Veien opp til Småtjønnetrene blir mye brukt av allmenningens brukere. En enkel opprusting av veien er derfor å ansees som positivt. Utfordringen for fjellstyret er å finne budsjettdekning til fjellstyrets andel av kostnaden (10 000kr) i inneværende år. Bjørkebollen tilbydde å legge ut for fjellstyrets andel slik av fjellstyret kunne ta denne kostanden på 2020 budsjettet.

Tiltaket må klareres med Statskog da det er å ansees som grunn disponeringstiltak. Almenningsstyret må også uttale seg om eventuell hogst langs vegkanten.

Saksbehandlers forslag til vedtak

1. Fjellstyret er positive til en utbedring av veien mellom Småtjønnetrene og Sætra.
2. Kostanden på kr. 10 000,- tas inn i 2020 budsjettet.
3. Fjellstyret er positive til enkle utbedringen av skiløypetraseen i starten på Volarunden.

Kopi til:

- Statskog SF
- Almenningsstyret for Setning og Atnedalen statsallmenning

Møtebehandling

Fjellstyret er positive til utbedring av veitraseen.

Fjellstyret mener det er problematisk å budsjettere med utgifter til 2020 budsjettet allerede nå, særlig med den økonomiske situasjonen fjellstyret er i.

Fjellstyret vil på et senere tidspunkt ta stilling til en eventuell utbedring av hele veitraseen.

Vedtak

Fjellstyret imøteser Bjørkebollens ønske om enkel utbedring av skiløypetraseen, men kan ikke ta del i kostnaden på nåværende tidspunkt.

Enstemmig vedtatt

Vedtaket kan iflg. § 28 i forvaltningsloven, påklages. En eventuell klage skal være skriftlig og begrunnet, og sendes Sollia fjellstyre innen 3 uker fra kunngjøring av dette vedtak.

Parter har rett til innsyn i sakens dokumenter jfr. forvaltningslovens §§ 18 og 19



Sak 24/2019 Vei til Atnsjøen

Dokumenter vedlagt saken:

Bakgrunn

Denne saken er tidligere tatt opp i Sak 04_2019. Følgende ble da besluttet i saken:

«Saken realitetsbehandles ikke. Daglig leder inviterer entreprenører for å få et totalt kostnadsoverslag for veiprojektet. Deretter kan saken tas opp til ny behandling».

Saksbehandlers merknader

Saksbehandler har invitert Folldal maskin, Tronfjell maskin og entreprenør Even Moen til å vurdere pris på å bygge veien. Alle aktører har fått tilsendt alle relevante opplysninger i saken. Even Moen og Tronfjell Maskin har respondert. Even Moen mener at Tronfjell maskin er mer egnet til dette oppdraget. Tronfjell maskin v/ Jan Inge Gjermundshaug opplyser til saksbehandler på telefon at de kan bygge veien for 1.mill.kr + mva.

Stor-Elvdals ordfører Terje Hoffstad opplyser på telefon for saksbehandler at midlene (1.mill.kr) avsatt til dette formålet fortsatt ligger i kommunens økonomiplan 2018-2021, men man bør begynne allerede i 2019 så en ikke risikerer at pengene forsvinner ved et eventuelt nytt kommunestyre etter valget 2019.


Veien vil koste mer enn bare de faktiske byggekostnadene for veien. Kostander til vegbom, båtutsettings- og rasteplass og eventuelt båtnaust kommer i tillegg. Det vil også kunne komme årlige vedlikeholdskostnader på veien. Prosjektet bør gå over 2-3 år og ha inntil tre byggetrinn i takt med hva slags finansiering man får tilsagn på.

1. Fase (høst 2019):

- Søke midler fra grunneierfondet: Søknadsfrist 1.februar [Link til nettsted](#)
- Søke fylkeskommunale vassdragsmidler: Søknadsfrist 1.februar [Link til nettsted](#)
- Skogavvirkning langs vegtraseen

2. Fase (vår og sommer 2020):

- Grave og bygge veien ihht veiplanen.
- Etablere veibom



3. Fase (2021):

- Søke midler til å etablere båtutsettingsplass med gapahuk og båtnaust (Atna fiskeforening, Fylkeskommunale vassdragsmidler og eventuelt andre)
- Bygge båtutsettingsplass, gapahuk og naust.

Kostanden for de ulike fasene beregnes til følgende:

1. Fase

- Skogavvirkningen ansees dekket av tømmerverdien.

2. Fase

- Veibygging utført av Tronfjell maskin til 1 000 000kr + mva
- Veibom: pris avhenger av type. Elektrisk 30-40 000kr. Enkel manuell bom inntil 2 000kr.

3. Fase

- Rasteplass med gapahuk anslås til 100 000kr.
- Naust for oppsynsbåt og utstyr anslås til ca. 100 000kr

De årlige vedlikeholdskostnadene for veien anslås til kr. 5kr/m ihht veileder fra Skogkurs.no og vil med 1430m veilengde komme på 7150kr. årlig. Denne kostnaden dekkes delvis inn med bompenger.

Denne veien har vært planlagt og omtalt i fjellstyret i mange år. Aldri før har det ligget en million kroner på bordet til bygging av veien, det er heller ikke sikkert at dette skjer igjen. En vei til Atnsjøen sees på som udelt positivt og innenfor fjellstyrets oppgave med å tilrettelegge for bruk av allmenningen. I dag er bruken av Atnsjøen, i hvert fall med båt, priggitt de private grunneiernes tillatelse. De bruksberettigede er dermed avstengt fra å utnytte fiskeressursen på Atnsjøen. En kan derfor si at det nærmest er fjellstyrets plikt å bygge veien når slike muligheter dukker opp. Veiprojektet forutsetter selvfølgelig at dette i all vesentlighet dekkes av eksterne tilskudd.

Saksbehandlers forslag til vedtak

1. Sollia fjellstyre starter opp med bygging av vei til Atnsjøen i henhold til gjeldende veiplan og reguleringsplan.
2. Første fase startes høsten 2019 og andre fase startes opp våren 2020.
3. Hvis man lykkes med finansiering startes fase tre når fase to er ferdig.
4. Daglig leder leder prosjektet og rapporterer fortløpende til styret om fremdrift og økonomi.



Vedtak

1. Sollia fjellstyre starter opp med bygging av vei til Atnsjøen i henhold til gjeldende veiplan (alt. 2) og reguleringsplan.
2. Første fase startes høsten 2019 og andre fase startes opp våren 2020.
3. Hvis man lykkes med finansiering startes fase tre når fase to er ferdig.
4. Daglig leder leder prosjektet og rapporterer fortløpende til styret om fremdrift og økonomi.
5. På bakgrunn av fjellstyrets nåværende økonomiske situasjon forutsettes prosjektet fullfinansiert med eksterne midler.

Enstemmig vedtatt

Vedtaket kan iflg. § 28 i forvaltningsloven, påklages. En eventuell klage skal være skriftlig og begrunnet, og sendes Sollia fjellstyre innen 3 uker fra kunngjøring av dette vedtak. Parter har rett til innsyn i sakens dokumenter jfr. forvaltningslovens §§ 18 og 19

Sak 25/2019 Eventuelt

Ingen innkomne saker